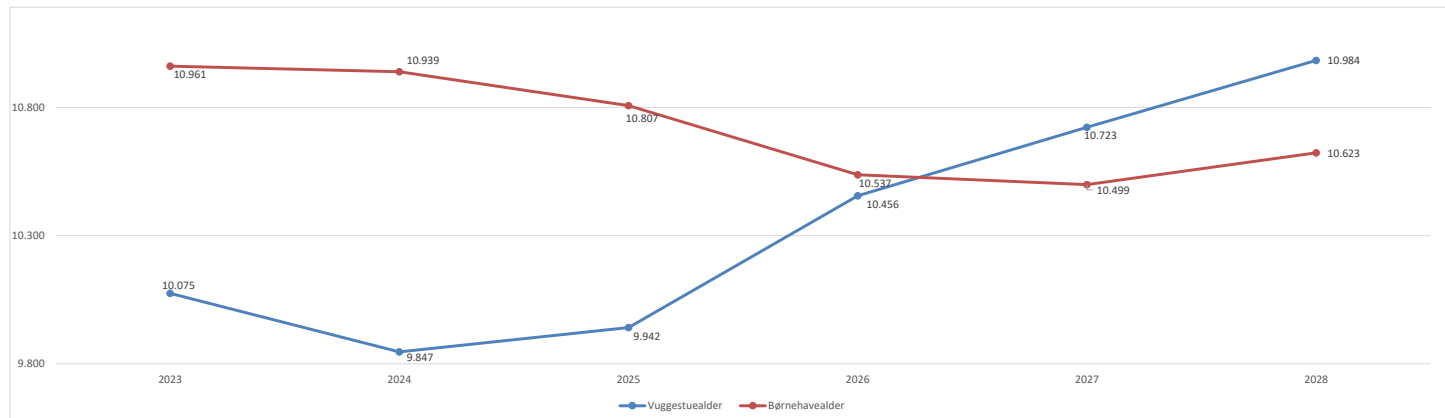


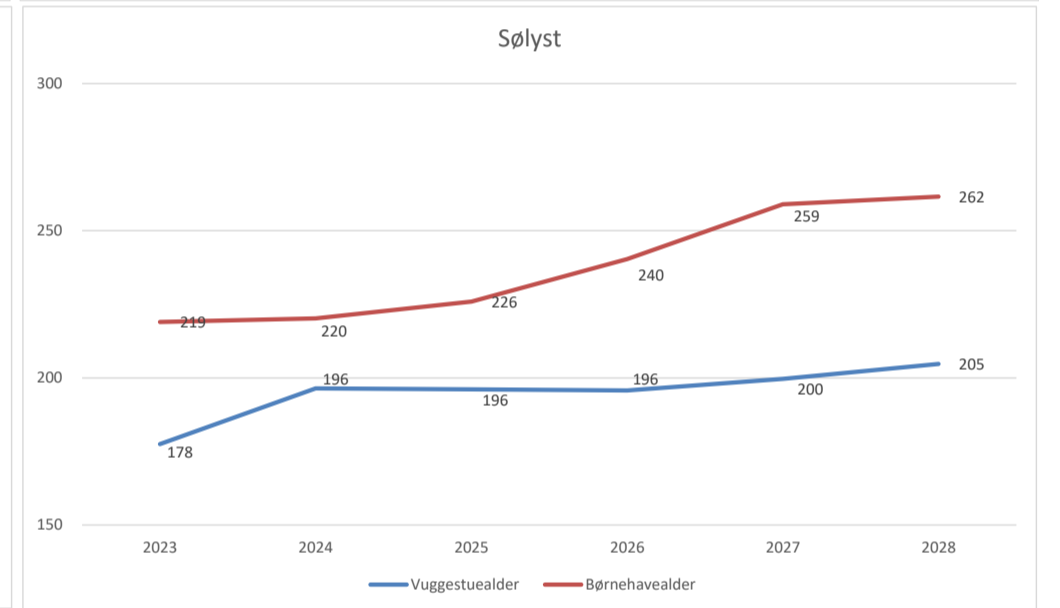
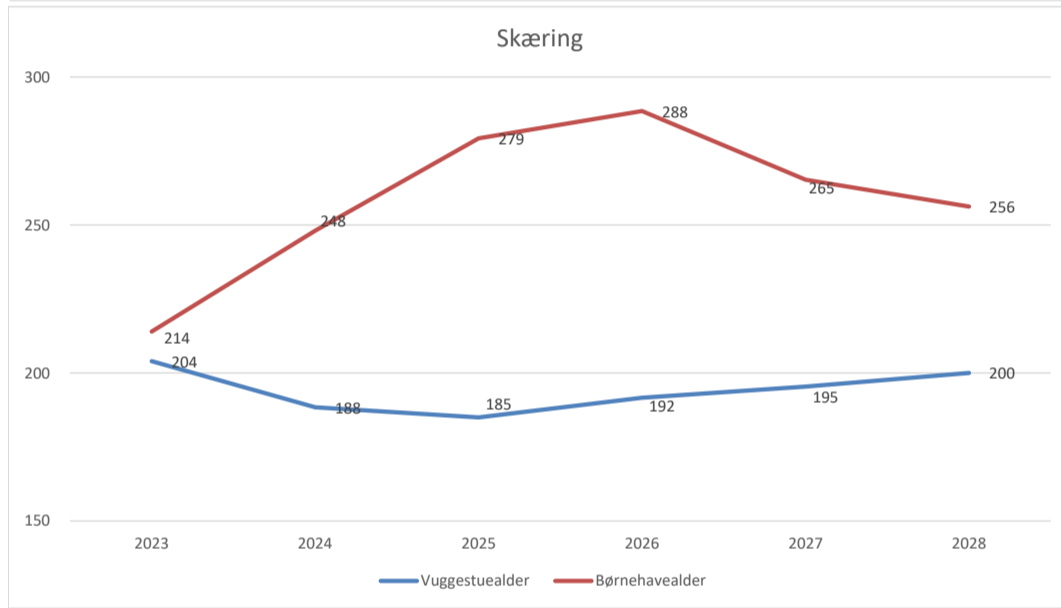
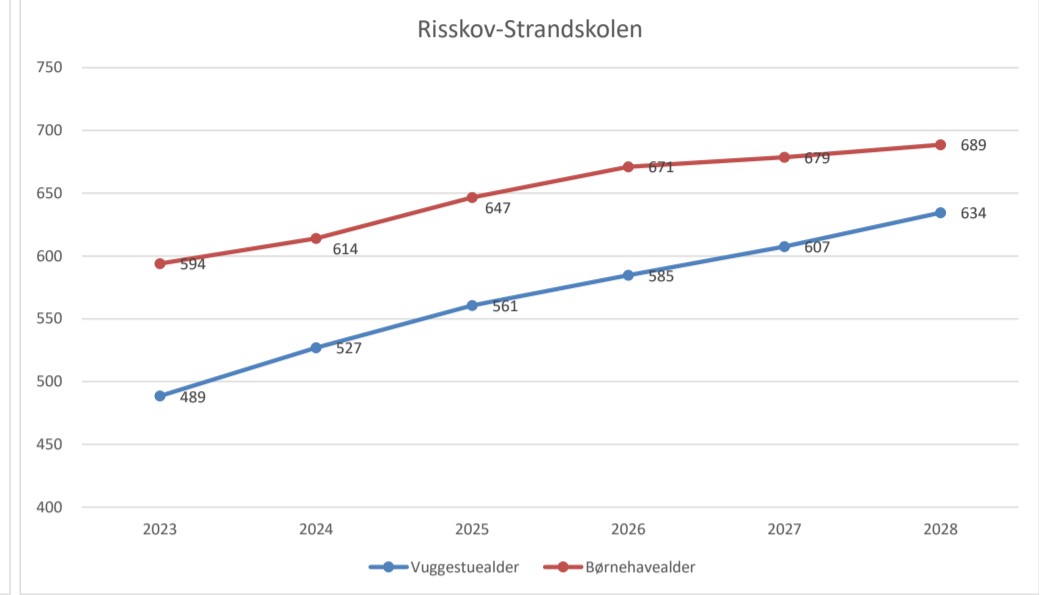
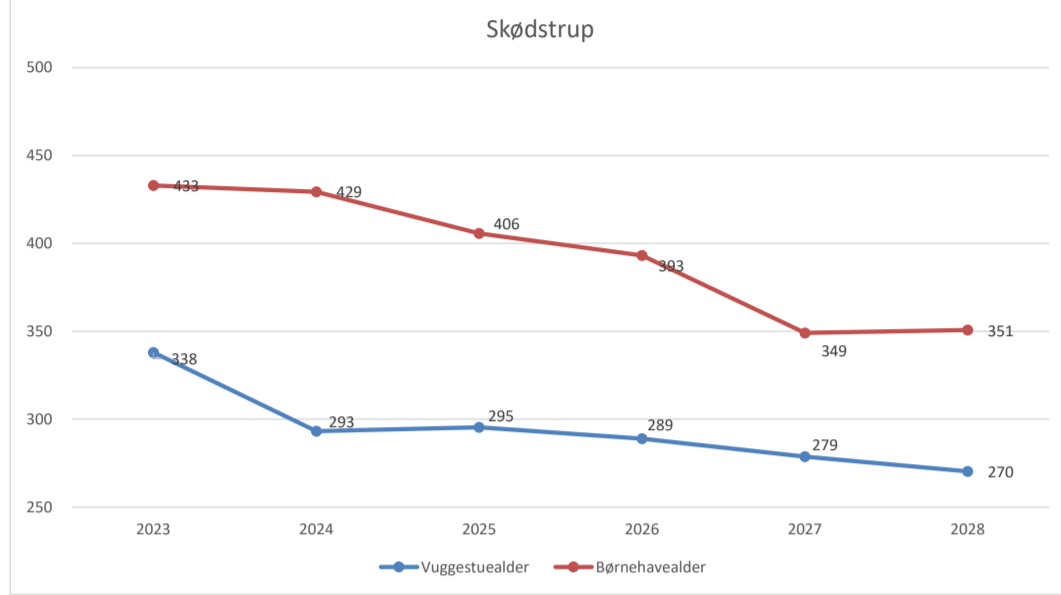
Aarhus Kommune

Garantidistrikt	Dagpleje- og vuggestuealder							Børnehavealder						
	2023	2024	2025	2026	2027	2028	Ændring	2023	2024	2025	2026	2027	2028	Ændring
Grenåvej Øst	1.208	1.205	1.237	1.261	1.281	1.310	102	1.460	1.512	1.558	1.593	1.552	1.557	97
Grenåvej Vest	894	900	887	934	961	990	96	1.117	1.113	1.092	1.108	1.129	1.129	12
Randersvej	1.731	1.672	1.729	1.873	1.998	2.107	376	1.309	1.366	1.378	1.364	1.391	1.459	150
Viborgvej	1.399	1.429	1.486	1.558	1.595	1.628	229	1.488	1.464	1.437	1.431	1.453	1.497	9
Silkeborgvej	1.320	1.237	1.194	1.237	1.298	1.359	39	1.566	1.506	1.458	1.358	1.337	1.341	-225
Skanderborgvej	1.187	1.131	1.158	1.247	1.254	1.263	76	1.410	1.416	1.388	1.341	1.320	1.347	-63
Horsensvej	1.254	1.215	1.212	1.280	1.280	1.282	29	1.184	1.149	1.105	1.019	1.017	1.016	-168
Oddervej	1.085	1.058	1.039	1.067	1.056	1.046	-39	1.427	1.413	1.392	1.323	1.299	1.276	-151
Aarhus Kommune total	10.075	9.847	9.942	10.456	10.723	10.984	908	10.961	10.939	10.807	10.537	10.499	10.623	-338



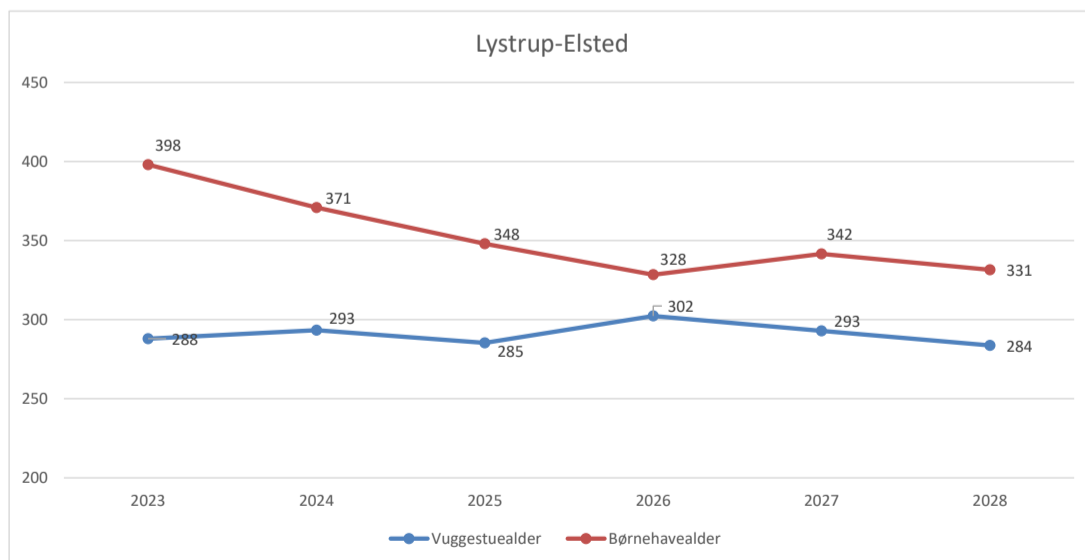
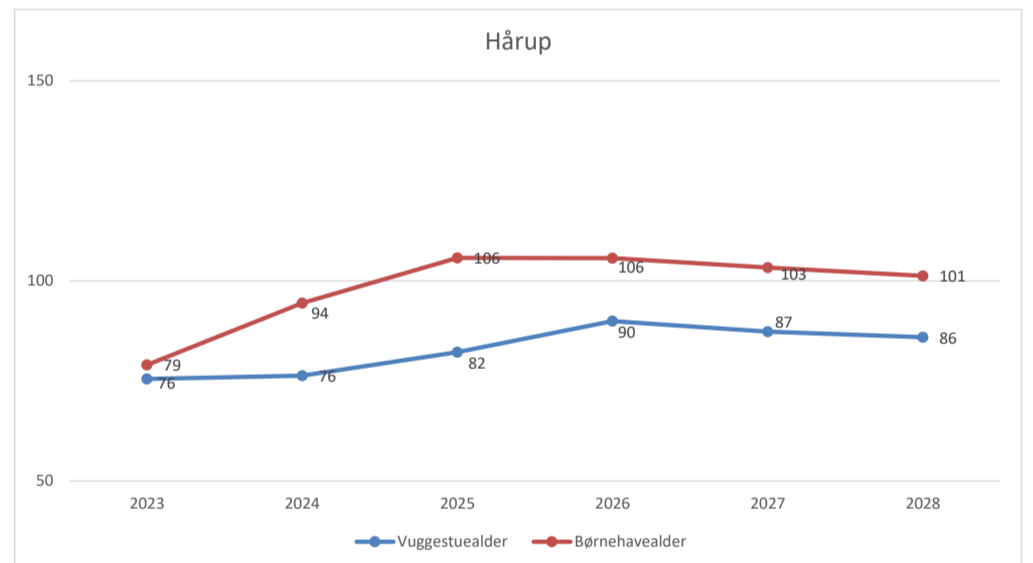
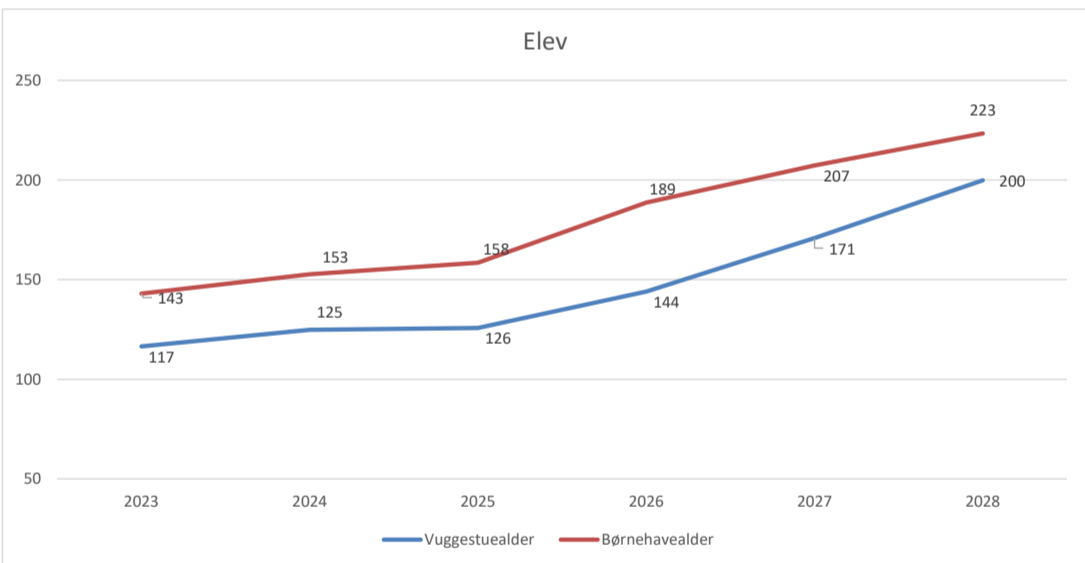
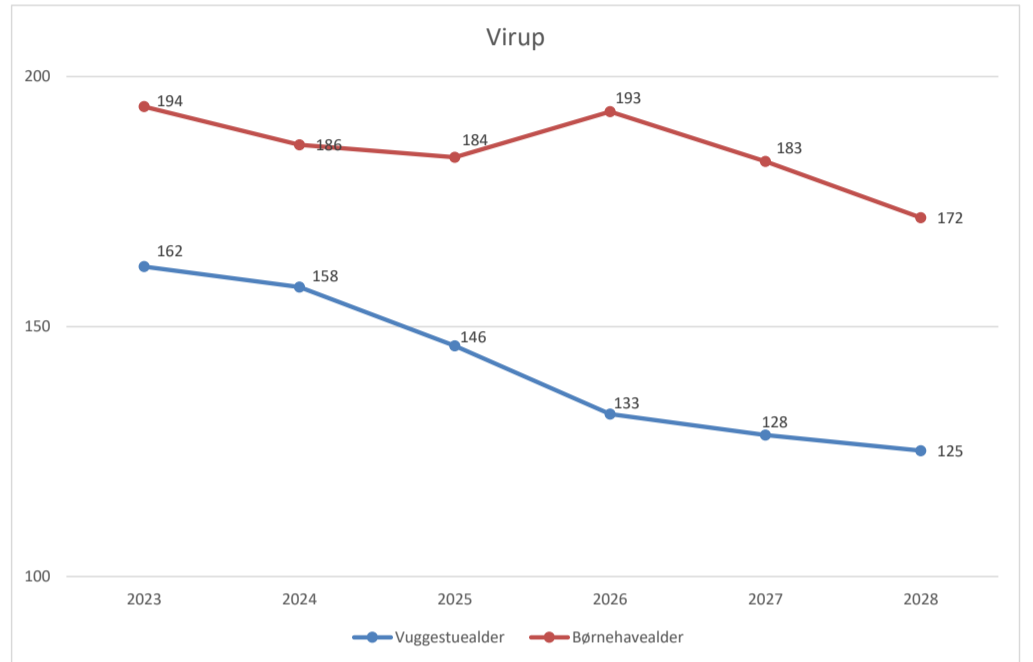
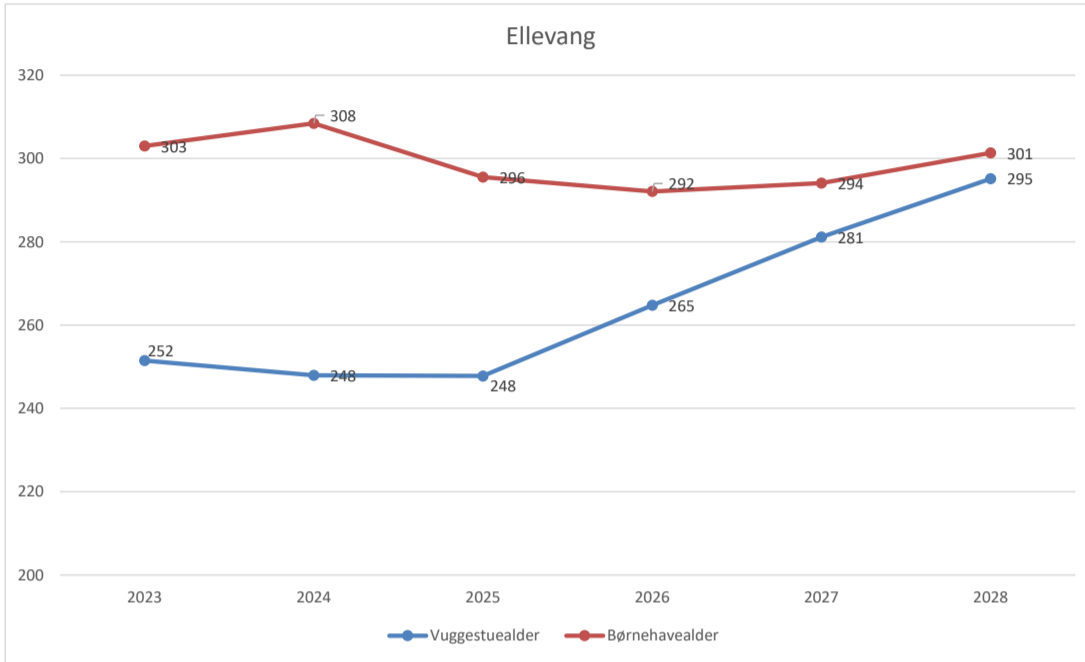
Grenåvej Øst

Anvisnings- og skoledistrikt	Dagpleje- og vuggestuealder							Børnehavealder						
	2023	2024	2025	2026	2027	2028	Ændring	2023	2024	2025	2026	2027	2028	Ændring
Skødstrup														
Skødstrup Skole	338	293	295	289	279	270	-68	433	429	406	393	349	351	-82
Skødstrup Total	338	293	295	289	279	270	-68	433	429	406	393	349	351	-82
Risskov-Strand														
Risskov Skole	257	262	259	257	259	263	7	291	288	305	315	305	291	0
Strandskolen	232	265	302	327	349	371	139	303	326	341	356	374	398	95
Risskov-Strand Total	489	527	561	585	607	634	146	594	614	647	671	679	689	95
Skæring														
Skæring Skole	204	188	185	192	195	200	-4	214	248	279	288	265	256	42
Skæring Total	204	188	185	192	195	200	-4	214	248	279	288	265	256	42
Sølyst														
Sølystskolen	178	196	196	196	200	205	27	219	220	226	240	259	262	43
Sølyst Total	178	196	196	196	200	205	27	219	220	226	240	259	262	43
Grenåvej Øst total	1.208	1.205	1.237	1.261	1.281	1.310	102	1.460	1.512	1.558	1.593	1.552	1.557	97



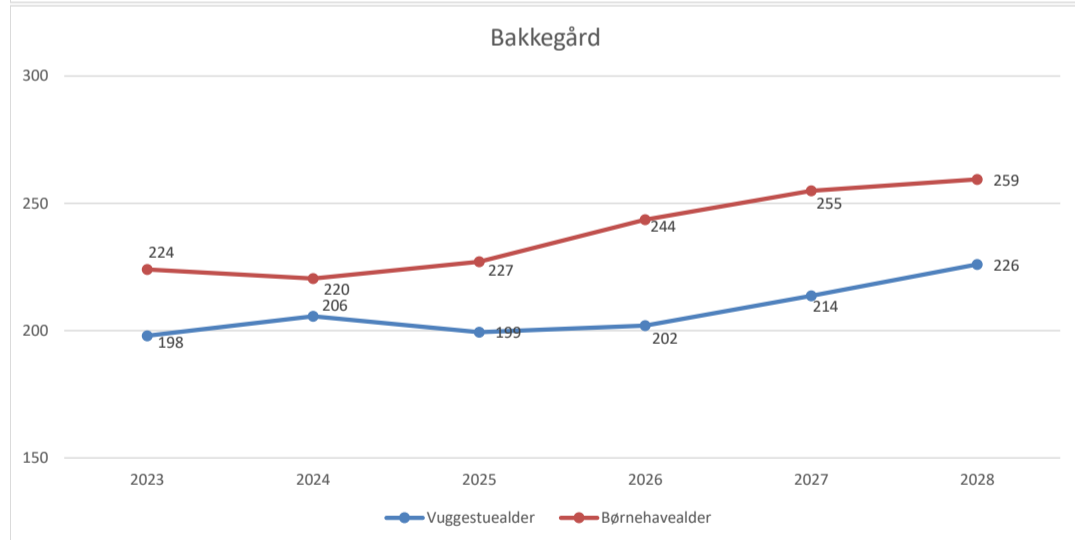
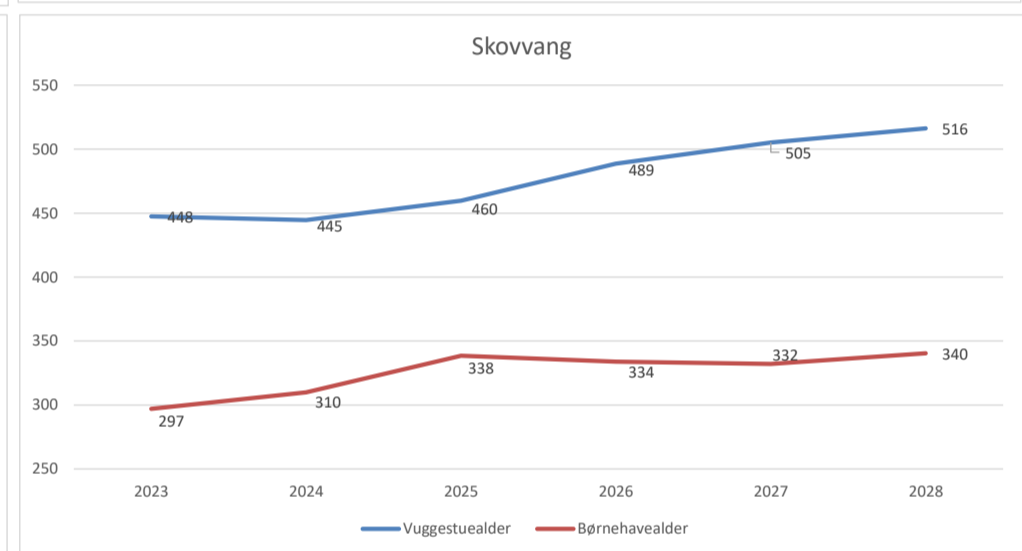
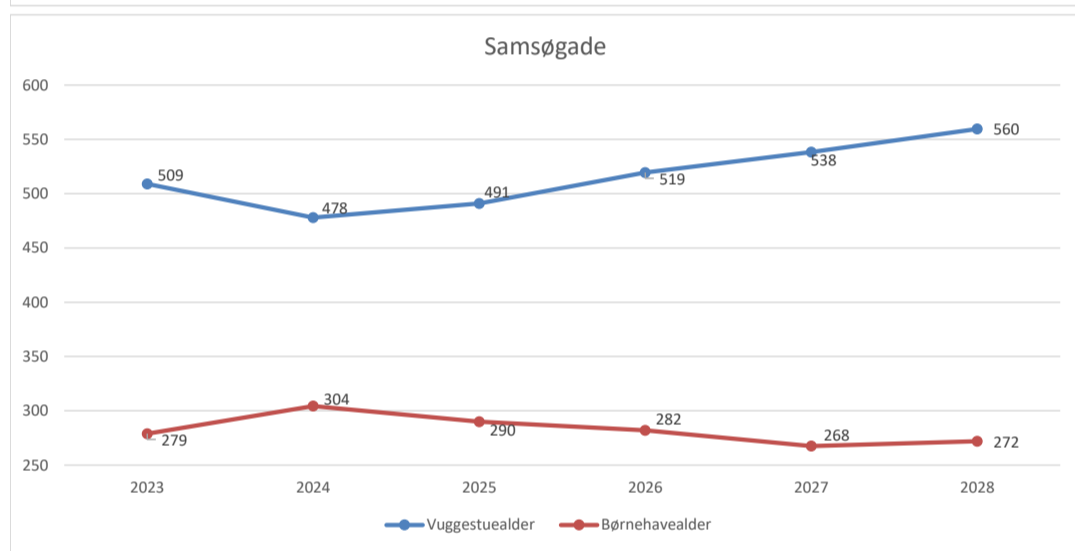
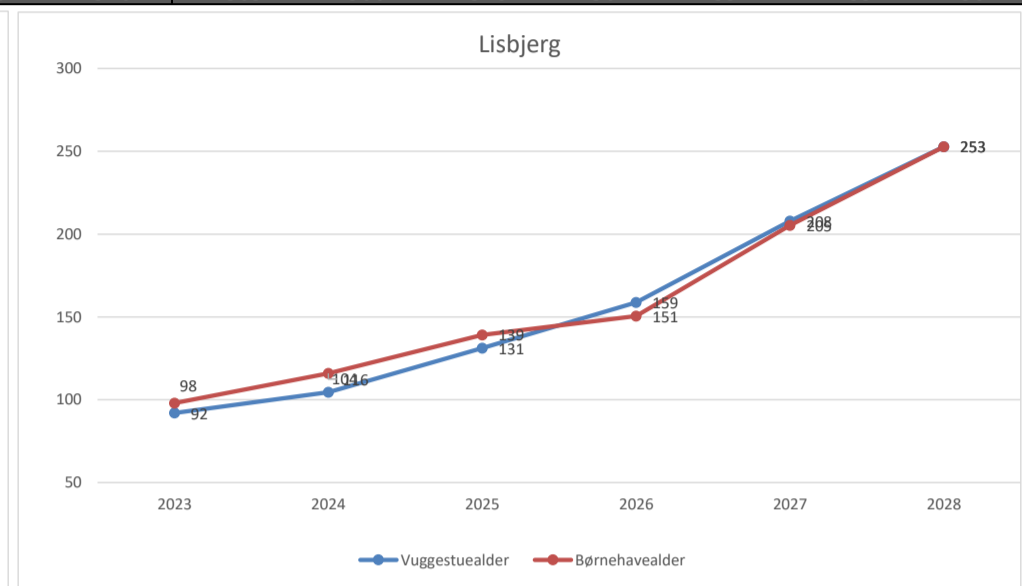
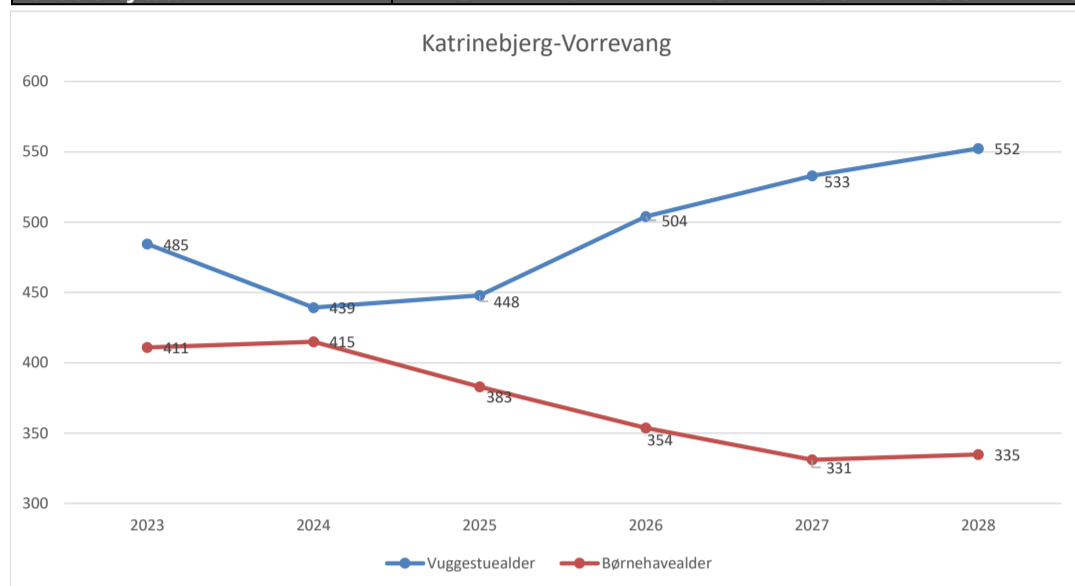
Grenåvej Vest

Anvisnings- og skoledistrikt	Dagpleje- og vuggestuealder							Børnehavealder						
	2023	2024	2025	2026	2027	2028	Ændring	2023	2024	2025	2026	2027	2028	Ændring
Ellevang														
Ellevangskolen	252	248	248	265	281	295	44	303	308	296	292	294	301	-2
Ellevang Total	252	248	248	265	281	295	44	303	308	296	292	294	301	-2
Virup														
Virup skolen	162	158	146	133	128	125	-37	194	186	184	193	183	172	-22
Virup Total	162	158	146	133	128	125	-37	194	186	184	193	183	172	-22
Elev														
Elev Skole	117	125	126	144	171	200	83	143	153	158	189	207	223	80
Elev Total	117	125	126	144	171	200	83	143	153	158	189	207	223	80
Hårup														
Hårup Skole	76	76	82	90	87	86	10	79	94	106	106	103	101	22
Hårup Total	76	76	82	90	87	86	10	79	94	106	106	103	101	22
Lystrup-Elsted														
Elsted Skole	144	133	131	135	130	125	-19	215	200	170	163	155	152	-63
Lystrup Skole	145	160	154	167	163	159	14	183	171	178	166	186	180	-3
Lystrup-Elsted Total	288	293	285	302	293	284	-4	398	371	348	328	342	331	-67
Grenåvej Vest total	894	900	887	934	961	990	96	1.117	1.113	1.092	1.108	1.129	1.129	12



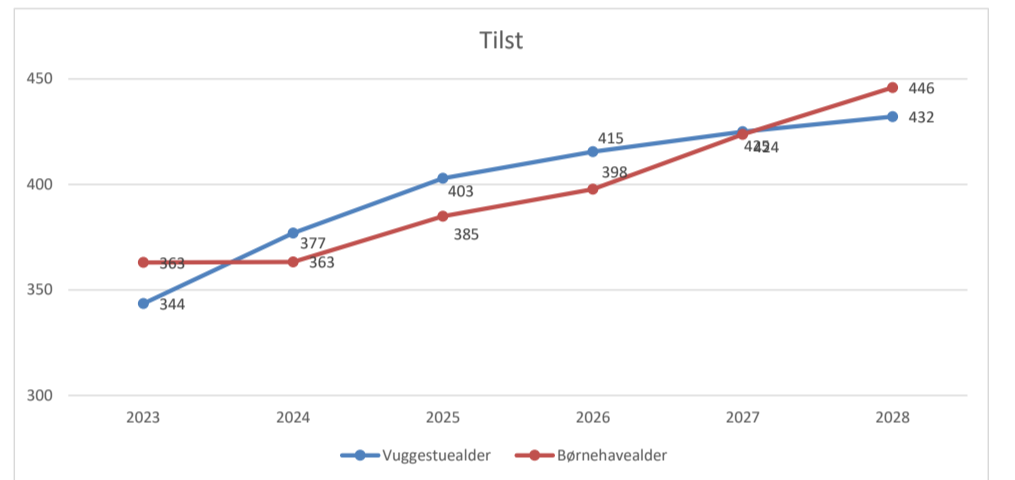
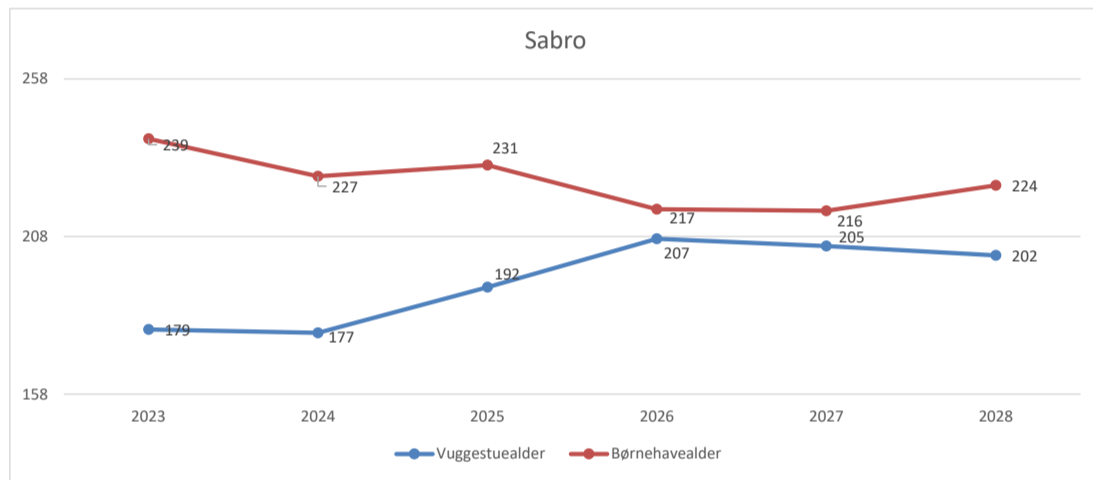
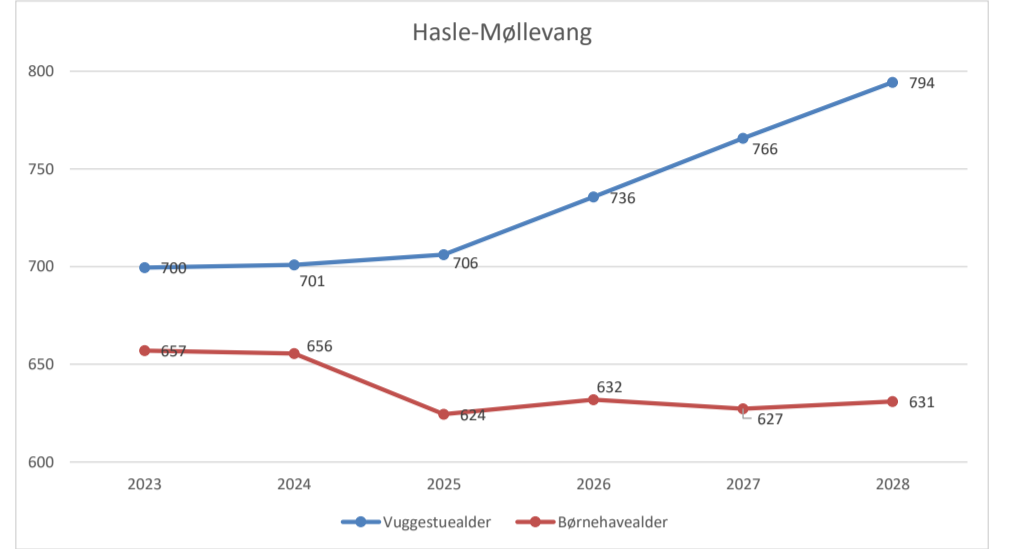
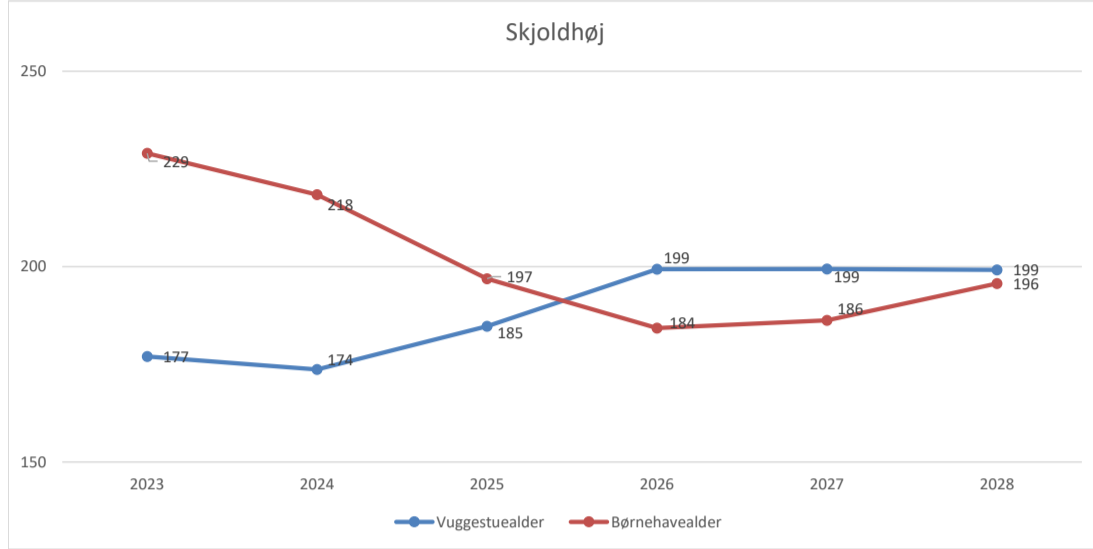
Randersvej

Anvisnings- og skoledistrikt	Dagpleje- og vuggestuealder							Børnehavealder						
	2023	2024	2025	2026	2027	2028	Ændring	2023	2024	2025	2026	2027	2028	Ændring
Katrinebjerg-Vorrevang														
Katrinebjergskolen	247	225	251	296	325	344	98	219	220	200	186	174	191	-28
Vorrevangskolen	238	214	197	208	208	208	-30	192	195	183	168	157	144	-48
Katrinebjerg-Vorrevang Total	485	439	448	504	533	552	68	411	415	383	354	331	335	-76
Lisbjerg														
Lisbjergskolen	92	104	131	159	208	253	161	98	116	139	151	205	253	155
Lisbjerg Total	92	104	131	159	208	253	161	98	116	139	151	205	253	155
Samsøgade														
Samsøgades Skole	509	478	491	519	538	560	51	279	304	290	282	268	272	-7
Samsøgade Total	509	478	491	519	538	560	51	279	304	290	282	268	272	-7
Skovvang														
Skovvangskolen	448	445	460	489	505	516	69	297	310	338	334	332	340	43
Skovvang Total	448	445	460	489	505	516	69	297	310	338	334	332	340	43
Bakkegård														
Bakkegårdskolen	198	206	199	202	214	226	28	224	220	227	244	255	259	35
Bakkegård Total	198	206	199	202	214	226	28	224	220	227	244	255	259	35
Randersvej total	1.731	1.672	1.729	1.873	1.998	2.107	376	1.309	1.366	1.378	1.364	1.391	1.459	150



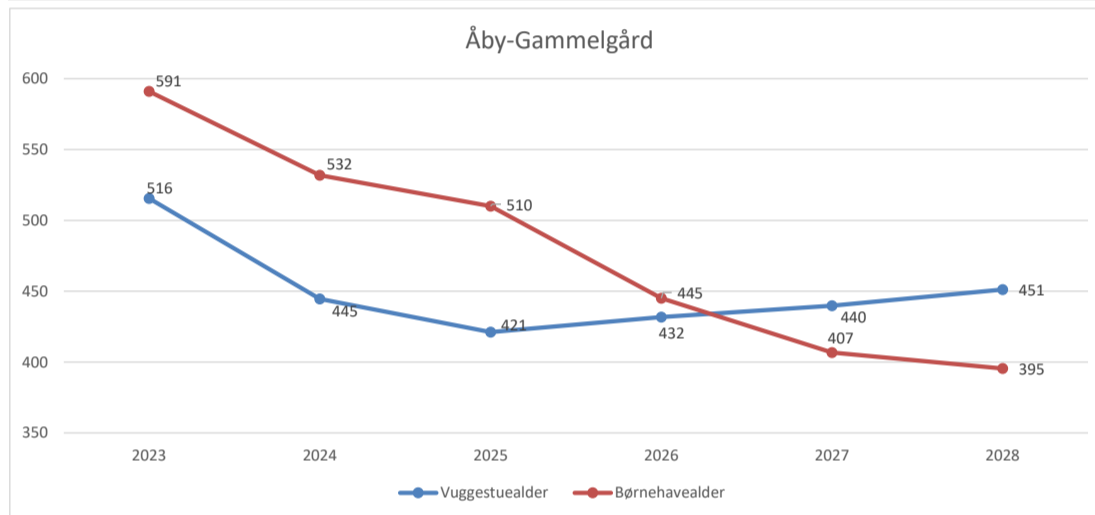
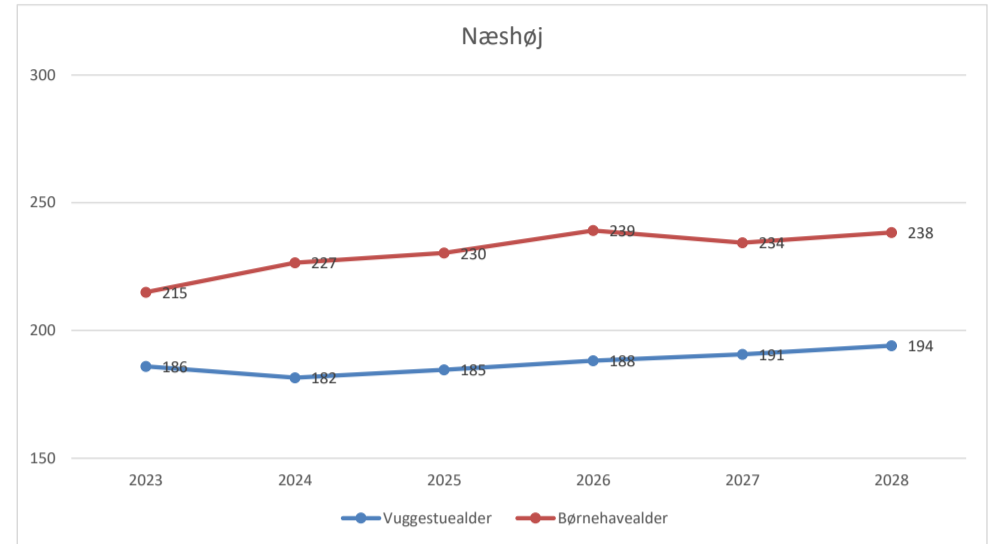
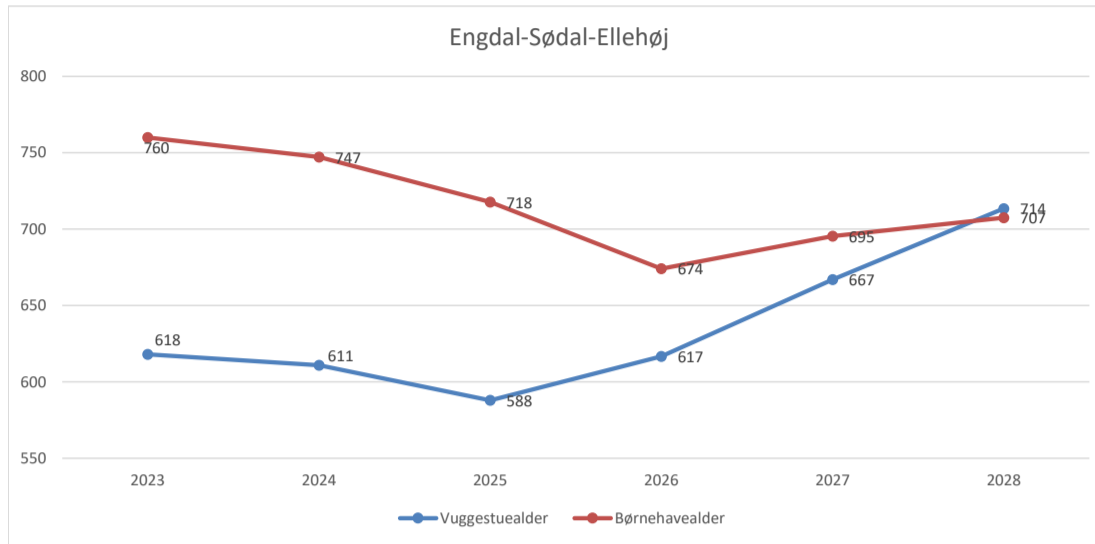
Viborgvej

Anvisnings- og skoledistrikt	Dagpleje- og vuggestuealder							Børnehavealder						
	2023	2024	2025	2026	2027	2028	Ændring	2023	2024	2025	2026	2027	2028	Ændring
Skjoldhøj														
Skjoldhøjskolen	177	174	185	199	199	199	22	229	218	197	184	186	196	-33
Skjoldhøj Total	177	174	185	199	199	199	22	229	218	197	184	186	196	-33
Hasle-Møllevang														
Hasle Skole	341	321	309	296	301	304	-37	383	386	358	359	330	320	-63
Møllevangskolen	359	380	397	440	465	490	132	274	269	266	273	297	311	37
Hasle-Møllevang Total	700	701	706	736	766	794	95	657	656	624	632	627	631	-26
Sabro														
Sabro-Korsvejskolen	179	177	192	207	205	202	23	239	227	231	217	216	224	-15
Sabro Total	179	177	192	207	205	202	23	239	227	231	217	216	224	-15
Tilst														
Tilst Skole	344	377	403	415	425	432	89	363	363	385	398	424	446	83
Tilst Total	344	377	403	415	425	432	89	363	363	385	398	424	446	83
Viborgvej total	1.399	1.429	1.486	1.558	1.595	1.628	229	1.488	1.464	1.437	1.431	1.453	1.497	9



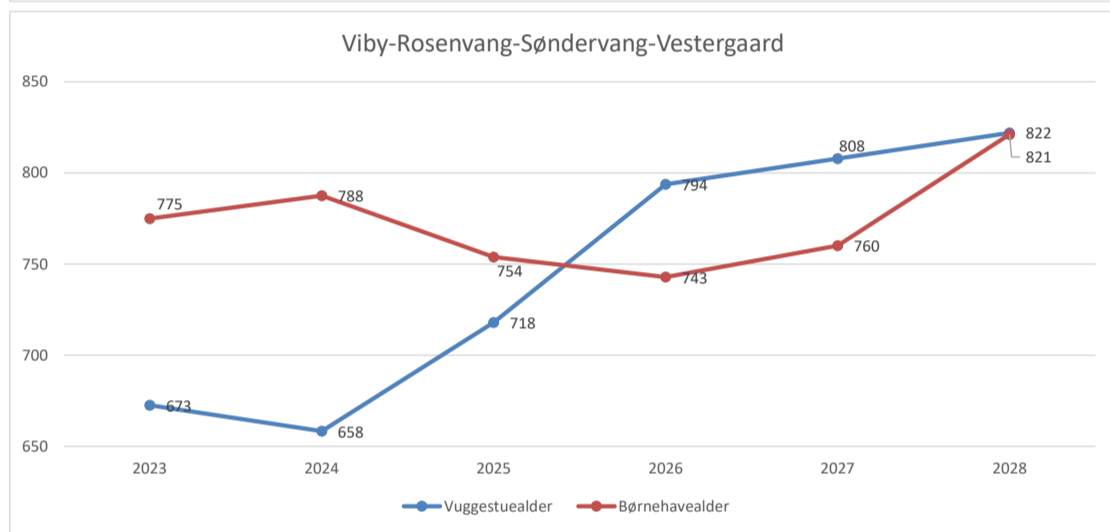
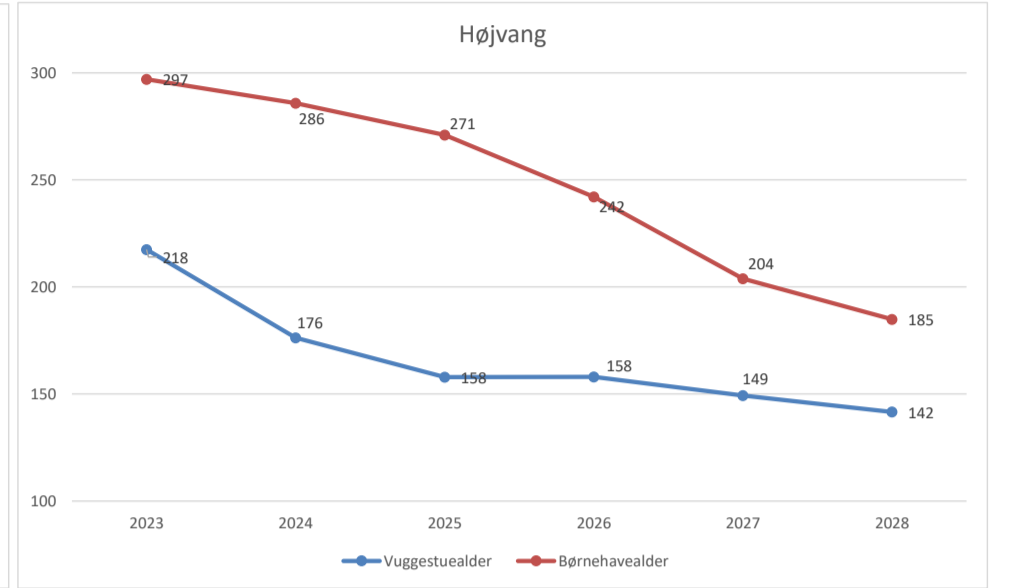
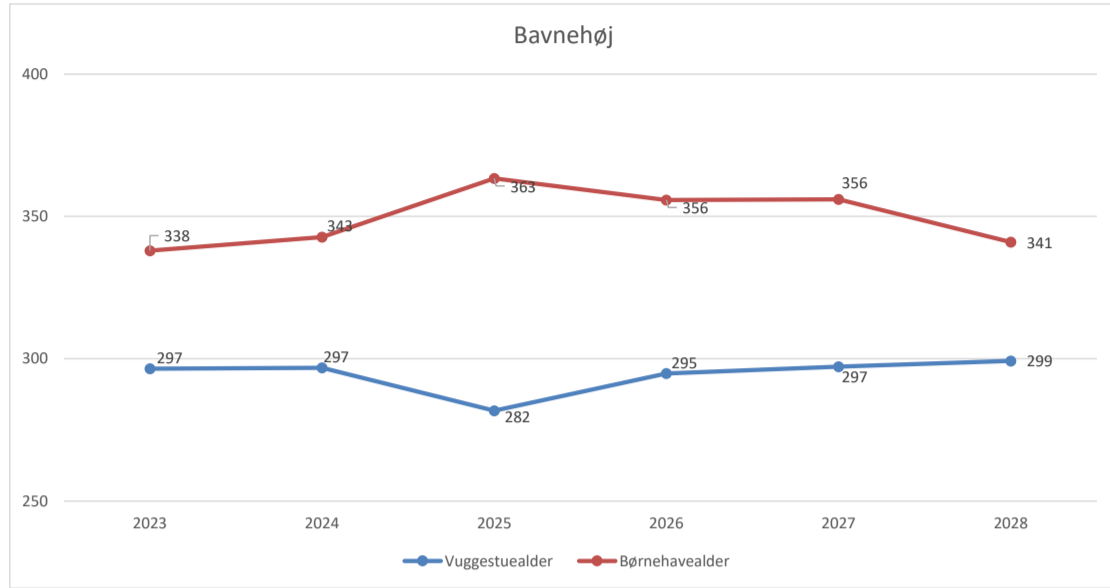
Silkeborgvej

Anvisnings- og skoledistrikt	Dagpleje- og vuggestuealder							Børnehavealder						
	2023	2024	2025	2026	2027	2028	Ændring	2023	2024	2025	2026	2027	2028	Ændring
Engdal-Sødal-Ellehøj														
Engdalskolen	303	286	268	271	270	269	-34	352	343	363	339	324	311	-41
Sødalskolen	220	202	214	227	234	240	21	277	263	239	228	226	238	-39
Ellehøjskolen	96	123	106	119	163	204	108	131	141	115	107	145	159	28
Engdal-Sødal-Ellehøj Total	618	611	588	617	667	714	96	760	747	718	674	695	707	-53
Næshøj														
Næshøjskolen	186	182	185	188	191	194	8	215	227	230	239	234	238	23
Næshøj Total	186	182	185	188	191	194	8	215	227	230	239	234	238	23
Åby-Gammelgård														
Gammelgårdskolen	267	225	228	239	242	246	-21	348	320	301	267	245	250	-98
Åby Skole	249	219	193	193	198	205	-44	243	211	209	178	162	146	-97
Åby-Gammelgård Total	516	445	421	432	440	451	-64	591	532	510	445	407	395	-196
Silkeborgvej total	1.320	1.237	1.194	1.237	1.298	1.359	39	1.566	1.506	1.458	1.358	1.337	1.341	-225



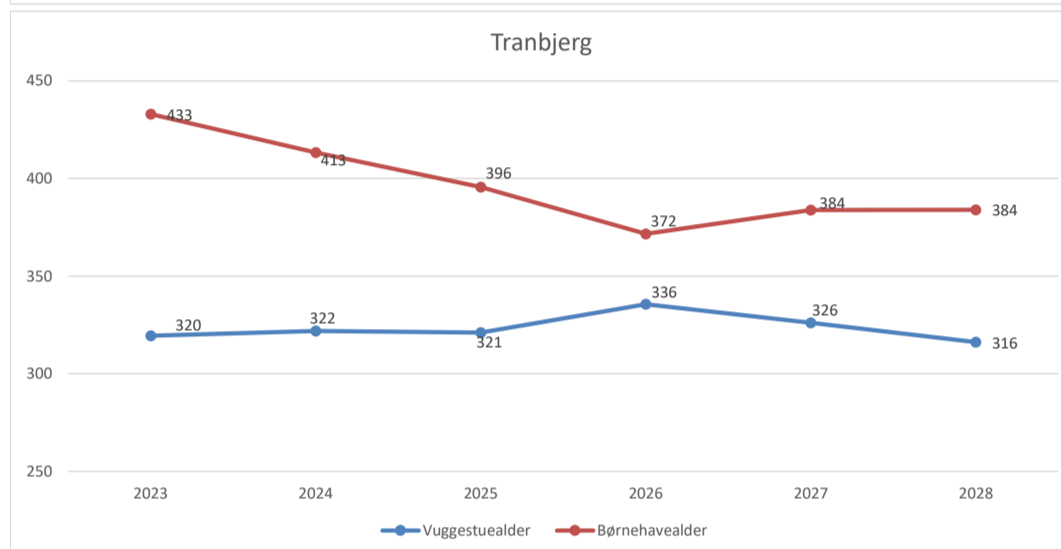
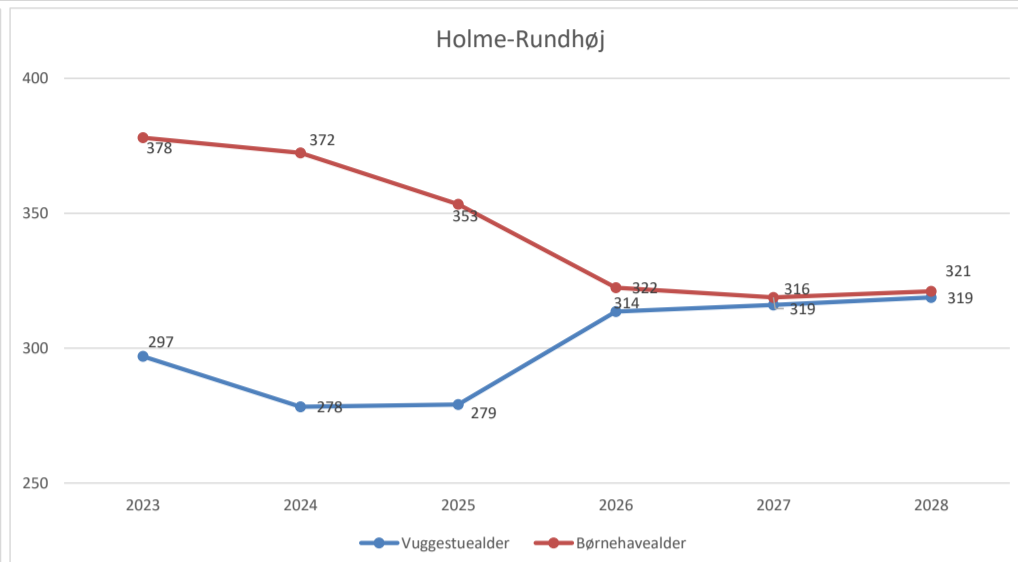
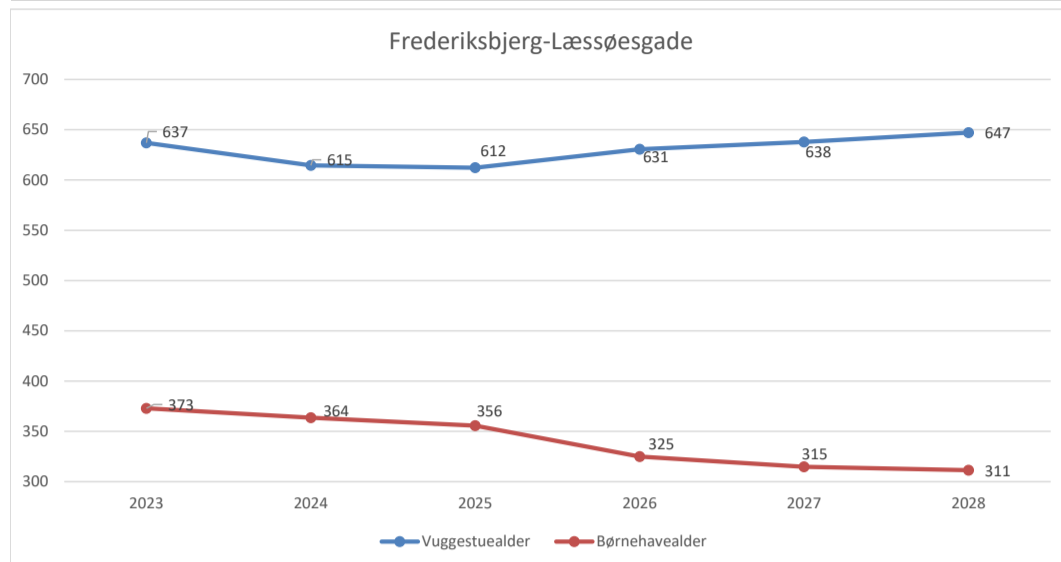
Skanderborgvej

Anvisnings- og skoledistrikt	Dagpleje- og vuggestuealder							Børnehavealder						
	2023	2024	2025	2026	2027	2028	Ændring	2023	2024	2025	2026	2027	2028	Ændring
Bavnehøj														
Bavnehøj Skole	297	297	282	295	297	299	3	338	343	363	356	356	341	3
Bavnehøj Total	297	297	282	295	297	299	3	338	343	363	356	356	341	3
Højvang														
Højvangskolen	218	176	158	158	149	142	-76	297	286	271	242	204	185	-112
Højvang Total	218	176	158	158	149	142	-76	297	286	271	242	204	185	-112
Viby-Rosenvang-Søndervang-Vestergaard														
Rosenvangskolen	157	124	133	152	154	156	0	194	200	186	165	143	152	-42
Søndervangskolen	211	211	203	200	201	202	-8	243	237	243	237	235	229	-14
Vestergårdskolen	185	194	243	288	296	306	122	221	230	204	213	243	291	70
Viby Skole	121	128	139	154	156	158	37	117	121	120	128	138	149	32
Viby-Rosenvang-Søndervang-Veste	673	658	718	794	808	822	149	775	788	754	743	760	821	46
Skanderborgvej total	1.187	1.131	1.158	1.247	1.254	1.263	76	1.410	1.416	1.388	1.341	1.320	1.347	-63



Horsensvej

Anvisnings- og skoledistrikt	Dagpleje- og vuggestuealder							Børnehavealder						
	2023	2024	2025	2026	2027	2028	Ændring	2023	2024	2025	2026	2027	2028	Ændring
Frederiksbjerg-Læssøesgade														
Læssøesgades skole	241	243	252	270	277	287	46	132	131	128	122	126	129	-3
Frederiksbjerg skole	396	372	361	361	361	361	-35	241	233	228	203	189	183	-58
Frederiksbjerg-Læssøesgade Total	637	615	612	631	638	647	10	373	364	356	325	315	311	-62
Holme-Rundhøj														
Holme Skole	92	89	89	98	98	98	6	134	116	108	100	101	101	-33
Rundhøjskolen	205	189	191	216	218	221	16	244	257	246	222	218	220	-24
Holme-Rundhøj Total	297	278	279	314	316	319	22	378	372	353	322	319	321	-57
Tranbjerg														
Tranbjergskolen	320	322	321	336	326	316	-3	433	413	396	372	384	384	-49
Tranbjerg Total	320	322	321	336	326	316	-3	433	413	396	372	384	384	-49
Horsensvej total	1.254	1.215	1.212	1.280	1.280	1.282	29	1.184	1.149	1.105	1.019	1.017	1.016	-168



Oddervej

Anvisnings- og skoledistrikt	Dagpleje- og vuggestuealder							Børnehavealder						
	2023	2024	2025	2026	2027	2028	Ændring	2023	2024	2025	2026	2027	2028	Ændring
Beder-Malling														
Beder Skole	123	114	115	124	122	119	-4	165	168	165	156	150	150	-15
Malling Skole	223	221	227	243	244	244	22	252	279	296	294	288	287	35
Beder-Malling Total	346	335	342	366	366	364	18	417	446	461	450	438	437	20
Skåde-Kragelund														
Kragelundskolen	182	183	196	221	225	230	48	233	227	220	201	212	225	-8
Skåde Skole	96	107	109	109	106	104	8	148	132	131	128	139	140	-8
Skåde-Kragelund Total	278	291	305	329	331	334	56	381	358	351	329	351	364	-17
Mårslet														
Mårslet Skole	206	202	172	156	155	155	-51	279	267	261	248	240	214	-65
Mårslet Total	206	202	172	156	155	155	-51	279	267	261	248	240	214	-65
Solbjerg														
Solbjergskolen	256	229	219	215	204	193	-63	350	341	319	297	270	260	-90
Solbjerg Total	256	229	219	215	204	193	-63	350	341	319	297	270	260	-90
Oddervej total	1.085	1.058	1.039	1.067	1.056	1.046	-39	1.427	1.413	1.392	1.323	1.299	1.276	-151

